

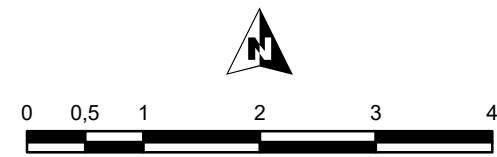


CARTE ROUTIÈRE

Légende

Transport

- Route principale revêtue
- Route principale non revêtue
- Route locale revêtue
- Route locale non revêtue

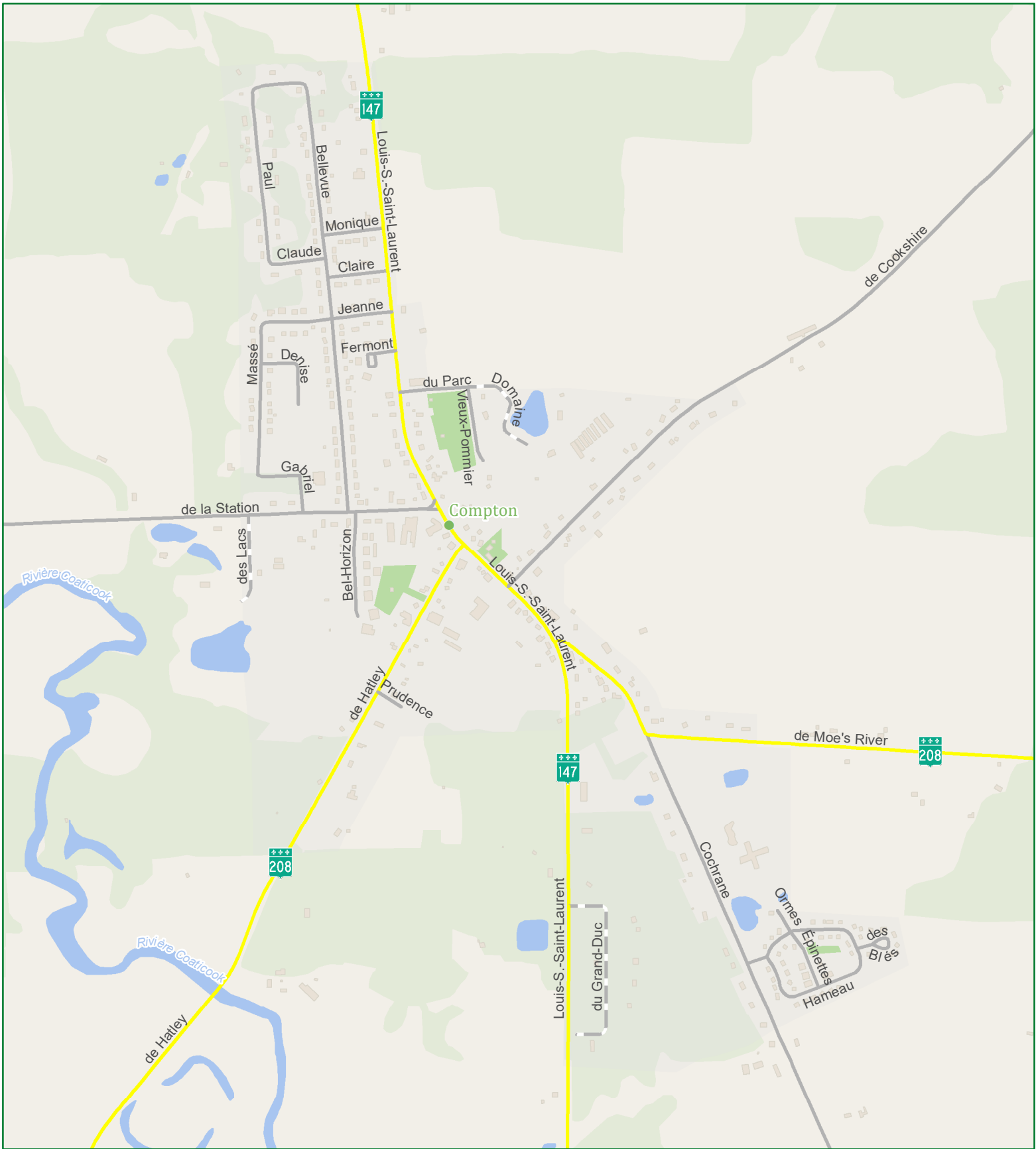


Projection: NAD 83 MTM 7
 Sources: SIEF, Adresse Québec, BDTQ
 Réalisation: MRC de Coaticook, Service aménagement
 Sébastien Martin, géomaticien
 Ref: COM_2022-10_CarteRoutiere_002



Index des rues

10e-Rang (Chemin du)	D1	Hatley (Chemin de)	A4 B3 B4 C3
Adam (Rue)	C2	Huff (Chemin)	D4 D5
Albert (Rue)	B2	Hyatt's Mills (Chemin de)	C3 C4 D3 D4
Armand (Rue)	C1	Ives Hill (Chemin)	C1C2 D2 D3
Aubert (Chemin)	C3	Jacques (Chemin)	B4 C4
Audet (Chemin)	D3	Jeanne (Rue)	B3
Aulnes (Chemin des)	D4	Lacs (Rue des)	B3
Bassin (Chemin du)	C2	Lamontagne (Chemin)	D2
Beaudoin (Chemin)	B1C1C2	Lapointe (Chemin)	D3 D4
Bel-Horizon (Rue)	B3	Legrand (Rue)	B2
Bellevue (Rue)	B2 B3	Lennon (Chemin)	D2
Bernard (Rue)	C1	Léon-Gérin (Chemin)	D5
Blés (Rue des)	C3	Lessard (Chemin)	D5
Boisé (Chemin du)	D3	Martinville (Chemin de)	D2 D3
Boudreau (Chemin)	C5 D5	Massé (Rue)	B3
Bouleaux (Chemin des)	C2 D2	McVety (Chemin)	B1
Boyce (Chemin)	C1	Moe's River (Chemin de)	C3 D3
Brown (Chemin)	C3 C4 D3	Monique (Rue)	B3
Brûlé (Chemin du)	A2 A3 A4	Morel (Rue)	C1C2
Carmen (Rue)	C1	Morneau (Chemin)	D3
Carrier (Chemin)	B1C1	Moulton-Fowler (Chemin)	D3
Cèdres (Chemin des)	D4	Naylor (Chemin)	D3
Chênes (Chemin des)	D1	Ormes (Rue des)	C3
Claire (Rue)	B3	Parc (Rue du)	B3 C3
Claude (Rue)	B3	Paré (Chemin)	A3
Cochrane (Chemin)	C3 C4 C5	Patenaude (Chemin)	C5
Compton (Chemin de)	A2 B2 B3	Paul (Rue)	B2 B3
Cookshire (Chemin de)	C2 C3 D1D2	Perras (Chemin)	C5
Coriveau (Chemin)	D1	Perreault (Chemin)	B5
Côté (Chemin)	A3 A4	Pins (Rue des)	C1
Cotnoir (Chemin)	C5 D5	Pouliot (Chemin)	A4 A5 B4
Couture (Chemin)	C2 C3	Prévost (Chemin)	C2
Crawford (Chemin)	C1	Prudence (Rue)	B3
Curtis (Chemin)	A5	Quirion (Chemin)	A5
Denis (Rue)	C1C2	Riendeau (Chemin)	C5
Denise (Rue)	B3	Rive (Chemin de la)	C2
Dessaints (Chemin)	A4	Rivière (Rue de la)	C1C2
Dion (Chemin)	B3 B4 B5	Robert (Chemin)	B3 B4 B5
Domaine (Rue du)	C3	Rouillard (Chemin)	B2 C2
Drouin (Chemin)	B2	Route 206	D5
Dubé (Chemin)	A5 B5	Route 251	D1
Dubuc (Chemin)	A4	Route Louis-S.-Saint-Laurent	B1B2 B3 C1C3 C4 C5
Duclos (Rue)	C4	Sage (Chemin)	C5
Épinettes (Rue des)	C3	Saint-Paul (Chemin)	A3 B3
Érables (Chemin des)	D1	Salvail (Chemin)	D2
Fer-à-Cheval (Chemin du)	A2 A3	Sideleau (Chemin)	D4
Fermont (Rue)	B3	Simard (Chemin)	D1
Flanders (Chemin)	B2	Station (Chemin de la)	B3
Gale (Chemin)	A2	Swede (Chemin)	A2
Gabriel (Rue)	B3	Trembles (Chemin des)	C1D1
Gilbert (Chemin)	B4	Vaillancourt (Chemin)	A4 A5 B5 C5
Grand-Duc (Rue du)	C3	Veilleux (Chemin)	B3
Grande-Ligne (Chemin de la)	D5	Viens (Chemin)	D2
Grenier (Chemin)	B5 D1	Vieux-Pommier (Rue du)	C3
Hameau (Rue du)	C3		



CARTE ROUTIÈRE

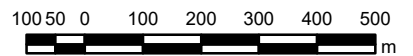
Agrandissement 2

Légende

Transport

- Route principale revêtue
- Route locale revêtue
- - - Route locale non revêtue

- Parc
- Plan d'eau



Échelle 1:13 000 Décembre 2023

Projection: NAD 83 MTM 7
 Sources: SIEF, Adresse Québec, BDTQ
 Réalisation: MRC de Coaticook, Service aménagement
 Sébastien Martin, géomaticien
 Ref: COM 2022-10 CarteRoutiere 003